



# VSGS - SEKTION GOTTARDO



## Chablais Wanderung

NEUES DATUM

**19./20.06.2021**

Blick über den Lac de Taney auf Les Jumelles

Chablais? Die Tour führt uns in einen unbekanntem Teil der Schweiz. Sie folgt dem *Alpenpässe-Weg 6, Etappe 33 und 34*. Besonders der erste Tag ist wegen der Länge anspruchsvoll.

### Programm:

**Samstag:** Start von Morgins, Poste (1332 m). Zuerst der Aufstieg auf Portes de Culet (1788 m), zugleich höchster Punkt an diesem Tag. Jetzt geht es bergab. Durch Wälder und Weiden nach Torgon (1026 m). Einkehr in Chocolat & Co (Bar) oder einer anderen Gaststätte. Weiter geht es durch Wald über den Bach Fosseau. Anstieg auf das Plateau mit dem Lac de Taney oder Tanay (1409 m). Besonders markant ist der Blick auf Bergspitzen der Jumelles. Auf Deutsch: die Zwillinge oder das Fernglas. Bezug der Ukft, so die Neandertaler die Zimmer frei gegeben haben. Wer noch Lust hat, nimmt ein Bad im See.

**Sonntag:** Lac de Taney (1409 m) – Les Esserses – Ancien Chalet de Loz – Loz – Pas de Lovenex (1850 m). Spezieller Aussichtsort auf den Lac de Lovenex und den Genfersee. Ab jetzt geht es nur noch bergab: col de la Croix (1756 m) – Nant de Morge – L'au de Morge – Le Grand Pré, wie schon der Name sagt, durch grosse Weiden. Clarive – Le Frénay – La Croix des Dames – St-Gingolph (373 m). Variante: vor Clarive über die grüne Grenze und Brücke der La Morge und somit nach Frankreich und linksufrig durch den Wald zum Ziel.

**Treff-●: 19.06.2021, 0931, Morgins, Poste, [554'996, 120'801](#)**

Länge	Aufstieg	Abstieg	Marschzeit	Technik	Kondition
Sa: 22 km	1300 m	1200 m	ca 7 h	gelb	!
So: 13 km	580 m	1600 m	ca 5 h	rot/gelb	!

**Ukft: Refuge du Grammont, Taney, 1896 Miex, Telefon 024 481 11 83, Massenlager, „nordisch“**

### Verpflegung:

- Zwischenverpflegung aus dem Rucksack (muss selber organisiert werden)

**Ausrüstung:** Ausrüstung gemäss beiliegender Checkliste.

**Kosten:** An- und Rückreise (Bahn/Postauto) sind Sache des Teilnehmers, Ukft, NaE, MoE Anteil zu Lasten Tn Fr. 30.00, Rest übernimmt der Verein. Abgabe von "Ausweiskarte für eine Fahrt in Zivil" (Halbtax) möglich.

**Versicherung:** Als bewilligte ausserdienstliche Tätigkeit sind AdA, ehemalige AdA bei der Militärversicherung versichert.

### Uebungsleiter

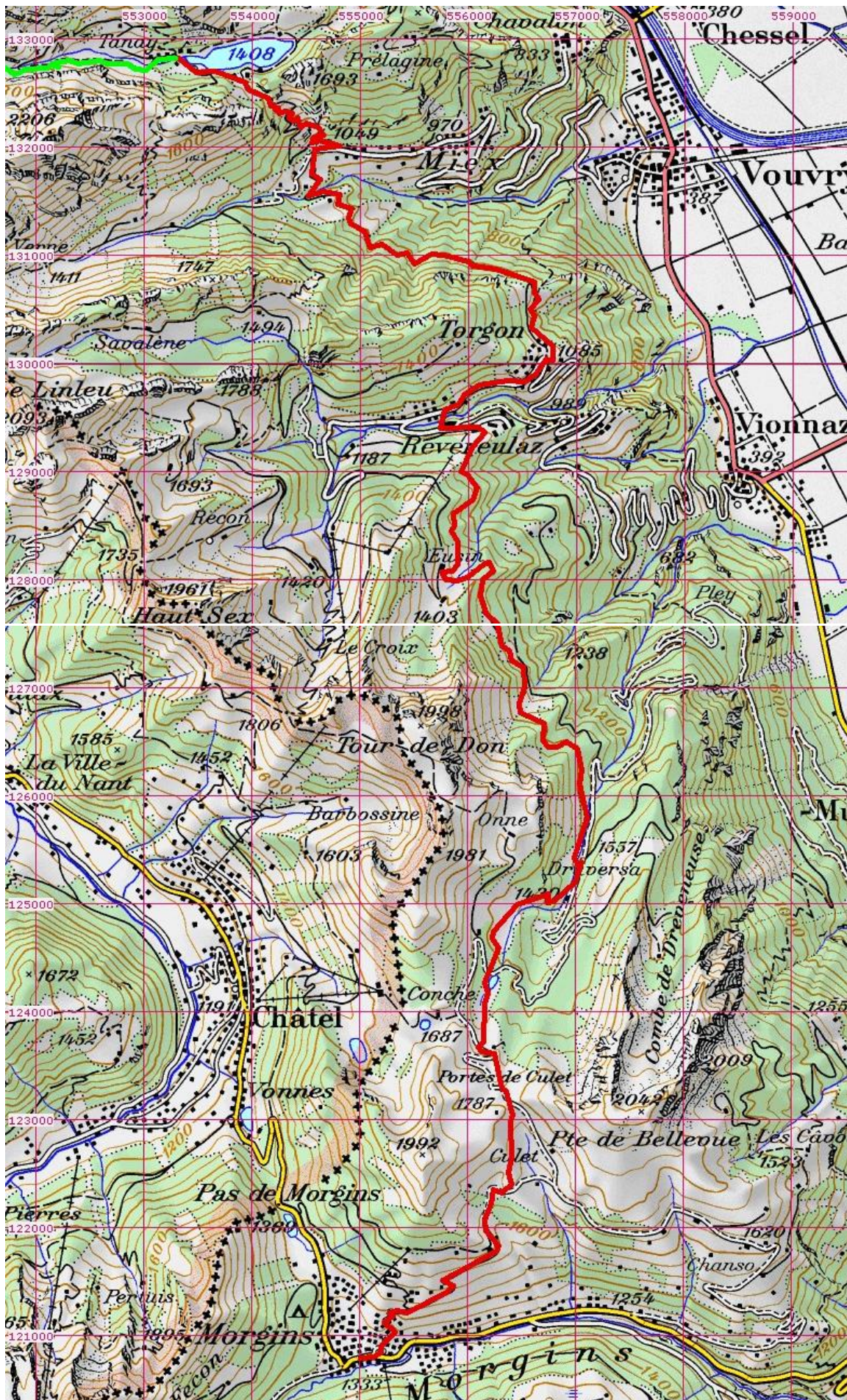
- Thomas Seitz, 079 417 02 58, [thom.seitz@bluewin.ch](mailto:thom.seitz@bluewin.ch)
- Auskunft / Anmeldung, bis Sonntag, 23.05.2021. Franz Frick, 079 292 71 67, [franzfrick@bluewin.ch](mailto:franzfrick@bluewin.ch)

### Besonderes:

- Für die Durchführung der Uebung müssen die Verhältnisse stimmen. Der Uebungsleiter entscheidet am Donnerstag vor der Uebung über die Durchführung. Die angemeldeten Teiln werden via E-Mail oder Telefon orientiert.
- Kurzfristige Programm- und Routenänderungen während und vor der Uebung bleiben dem Uebungsleiter vorbehalten

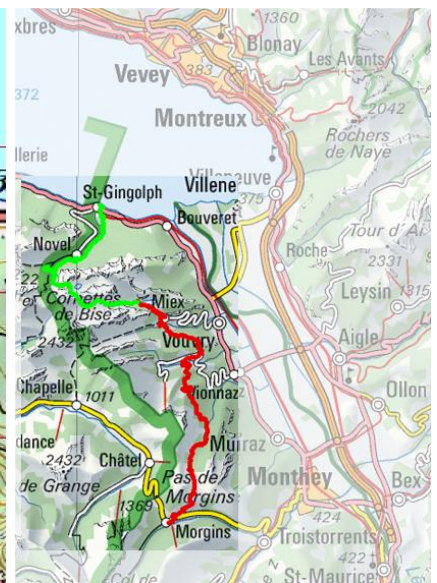
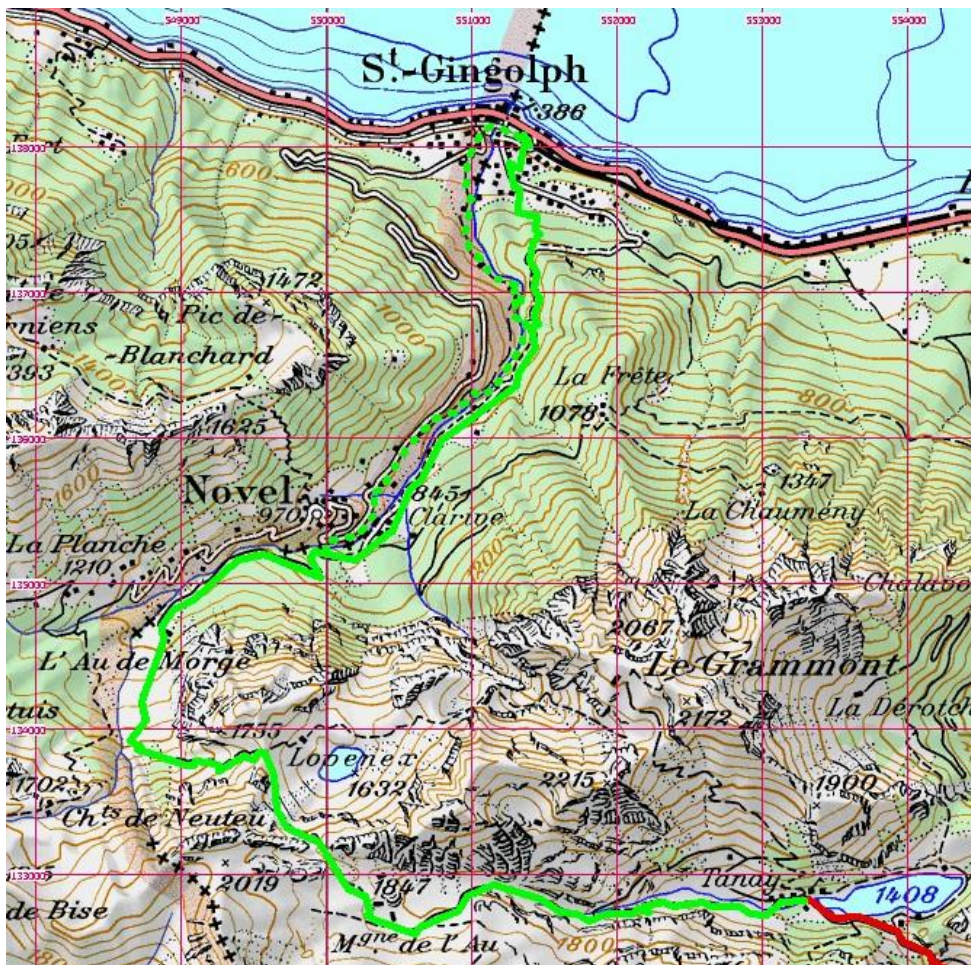
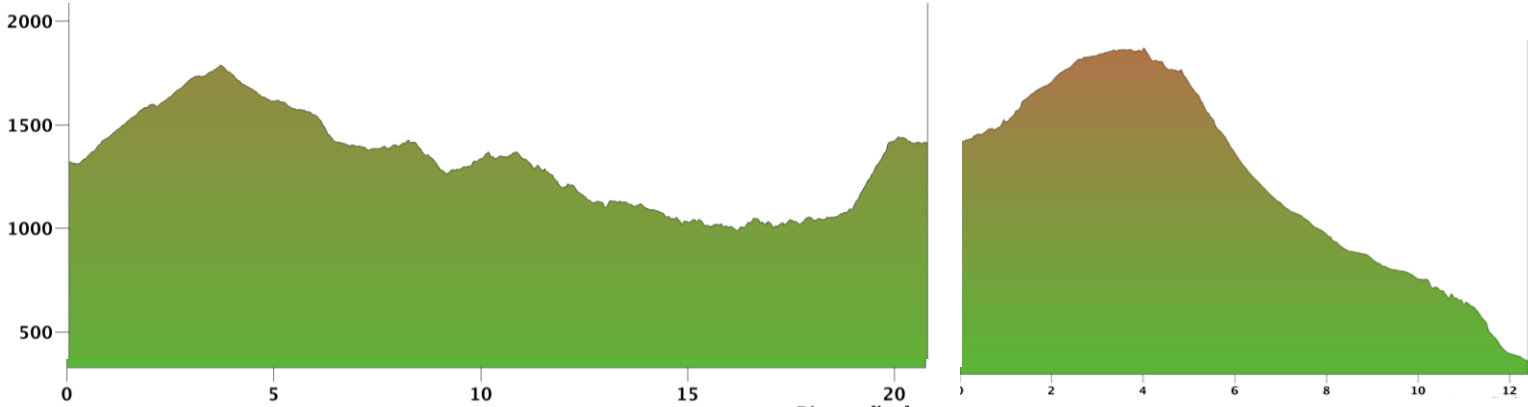


# VSGS - SEKTION GOTTARDO





# VSGS - SEKTION GOTTARDO





# VSGS - SEKTION GOTTARDO

## Ausrüstungsliste

### Grundausrüstung:

- Rucksack
- Regen- / Windjacke
- Tourenhose
- Bergschuhe / Socken
- Warme Kleidung / Ersatz T-Shirt
- Handschuhe
- Mütze / Stirband / Sonnenhut
- Gute Sonnenbrille
- Sonnencreme / Lippenchutz
- Getränk / Lunch
- Geld, Ausweise (Halbtax, ID etc.)
- Plastiksack
- Sackmesser
- Persönliche Apotheke / Medikamente
- evt Handy
- evt Fotoapparat
- evt Feldstecher / Kompass / Karten / GPS
- evt Teleskopstöcke
- evt Ersatzbrille für Brillenträger
- Masken
- Desinfektionsmittel
- Badehose

### Zusatzausrüstung für Übernachtung:

- Toilettenartikel / Ersatzwäsche
- Ohrpfropfen
- Hüttenschlafsack
- Handtücher