



VSGS - SEKTION GOTTARDO



Seewli

Hoch Fulen Wanderung

19./20.08.2023

Zweitägige Bergtour. Der Hoch Fulen ist ein Berg im Kt. Uri, östlich von Erstfeld. Dieser Berg liegt in der Gruppe nordwestlich des Groß Windgällens, zwischen dem Reusstal und dem Schächental. Fulen gibt es ja so einige in der Schweiz – böse, kleine, hohe... der Hoch Fulen in Kanton Uri ist wahrscheinlich der zugänglichste von allen. Wir übernachten auf der Seewli Alp.

Programm

Samstag:

Vom Bahnhof Erstfeld (471 m) einige Schritte bis zur Talstation der Luftseilbahn Erstfeld–Schwandiberg. Sie bringt uns auf Oberschwandi (1113 m). Nun etwa eine Stunde mit leichtem Auf- und Ab bis zu Pt 1231. Nun geht's bergauf bis etwa auf 2000 m in das Gebiet des Seewli und seiner Alp.

Sonntag:

Von der Alphütte Seewlisee (2032 m) Aufstieg über Lang Büel zu Pt 2289, Pt 2366 auf Hoch Fulen (2506 m). Ein Stück der Aufstiegsspur zurück dann nach E zu Pt 1860, nach Sittliser Boden (1650 m) zum Alpbeizli Sittlialp. Mit der Seilbahn von 1617 m auf 1095 m hinunter und noch etwa 2 km bis nach Unterschächen Post (1000 m).

Treff-●: 19.08.2023, 0814, Erstfeld, [2°69'24.69", 1°18'6.180](#)

Länge	Aufstieg	Abstieg	Marschzeit	Technik	Kondition
Sa: 8,5 km	1370 m,	550 m	5 h	gelb / rotweiss	mittel
So: 13 km	700 m	1400 m	6 h	rotweiss	mittel

Ukft: Berggasthaus Staubern, 081 757 24 24, Massenlager

Verpflegung: Zwischenverpflegung aus dem Rucksack (muss selber organisiert werden)

Ausrüstung: Ausrüstung gemäss beiliegender Checkliste.

Kosten: An- und Rückreise (Bahn/Postauto) sind Sache des Teilnehmers, Ukft, NaE, MoE, Anteil zu Lasten Tn Fr. 30.00, Rest übernimmt der Verein. Abgabe von "Ausweiskarte für eine Fahrt in Zivil" (Halbtax) möglich.

Versicherung: Als bewilligte ausserdienstliche Tätigkeit sind AdA, ehemalige AdA bei der Militärversicherung versichert.

Uebungsleiter:

- Thomas Seitz, 079 417 02 58, thom.seitz@bluewin.ch
- Auskunft / Anmeldung, bis Sonntag, 14. Mai 2023. Franz Frick, 079 292 71 67, franzfrick@bluewin.ch

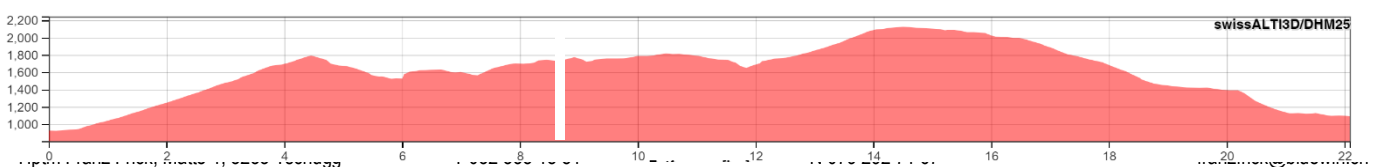
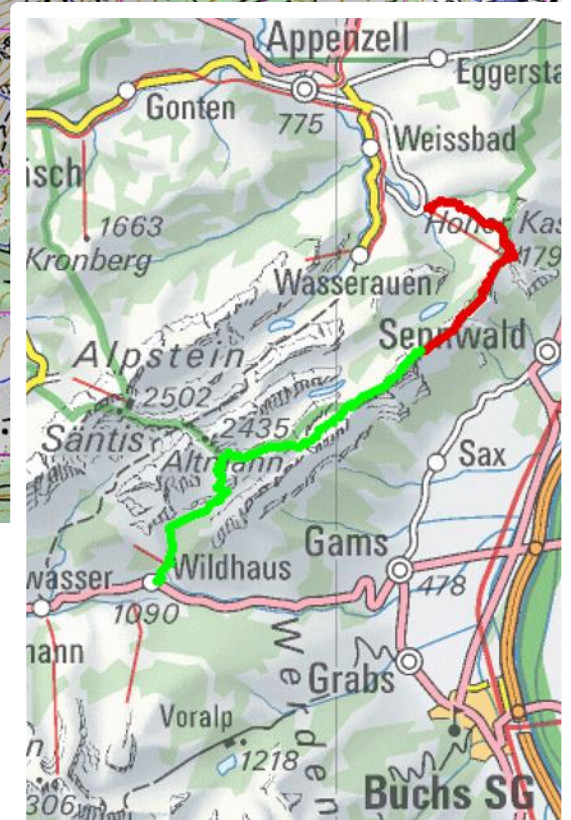
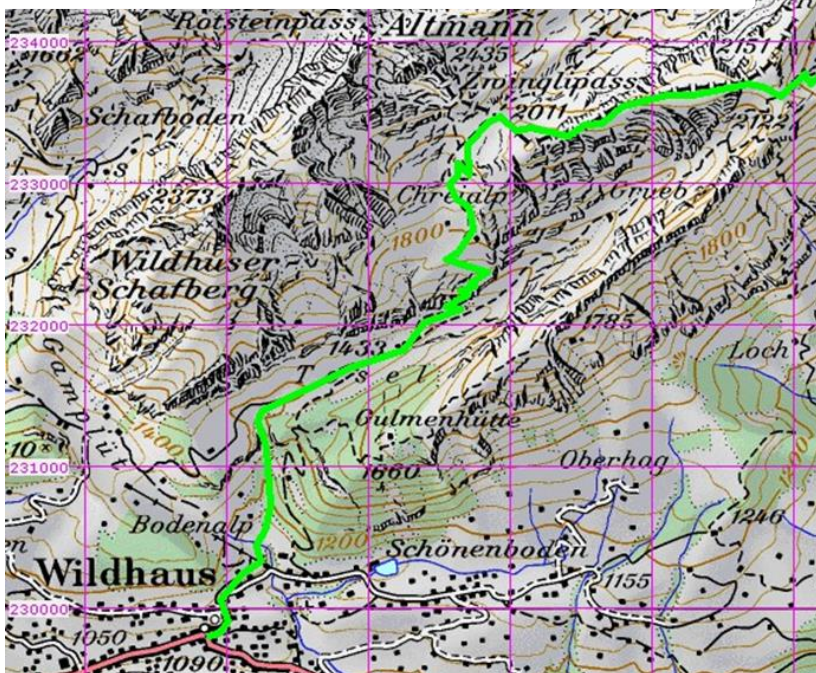
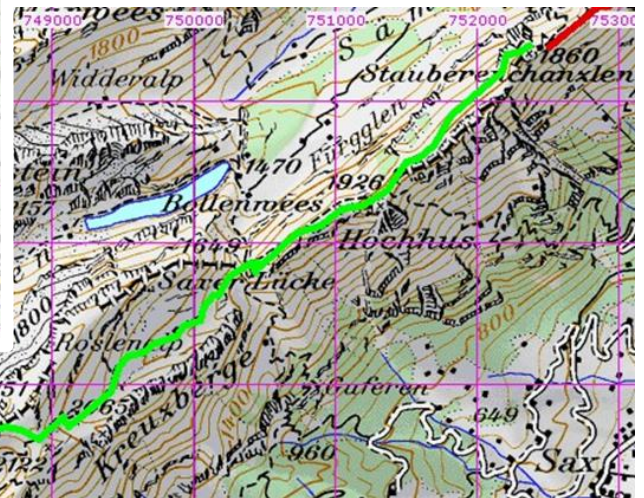
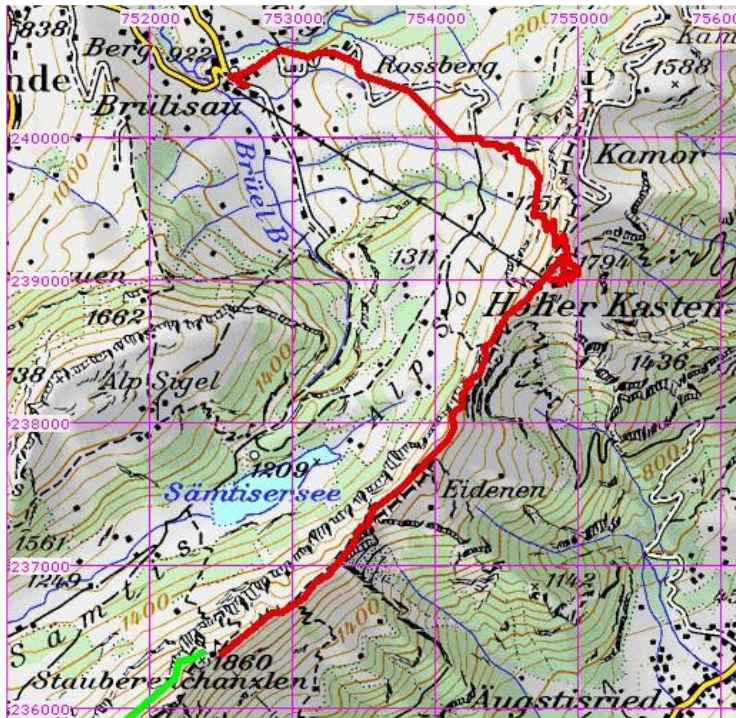
Besonderes:

- Für die Durchführung der Uebung müssen die Verhältnisse stimmen. Der Uebungsleiter entscheidet am Donnerstag vor der Uebung über die Durchführung. Die angemeldeten Tn werden via E-Mail oder Telefon orientiert.
- Kurzfristige Programm- und Routenänderungen während und vor der Uebung bleiben dem Uebungsleiter vorbehalten



VSGS - SEKTION GOTTARDO

Karte





Ausrüstungsliste

Grundausrüstung:

- Rucksack
- Regen- / Windjacke
- Tourenhose
- Bergschuhe / Socken
- Warme Kleidung / Ersatz T-Shirt
- Handschuhe
- Mütze / Stirnband / Sonnenhut
- Gute Sonnenbrille
- Sonnencreme
- Getränk / Lunch
- Geld, Ausweise (Halbtax, ID etc.)
- Plastiksack
- Sackmesser
- Persönliche Apotheke / Medikamente
- evt Handy
- evt Fotoapparat
- evt Feldstecher / Kompass / Karten / GPS
- evt Teleskopstöcke
- evt Ersatzbrille für Brillenträger
-
-
- Evt Badehose
- Evt Regenschirm

Zusatzausrüstung für Übernachtung:

- Toilettenartikel / Ersatzwäsche
- Ohrpfropfen
- Hüttenschlafsack
- Handtücher